

องค์การบริหาร

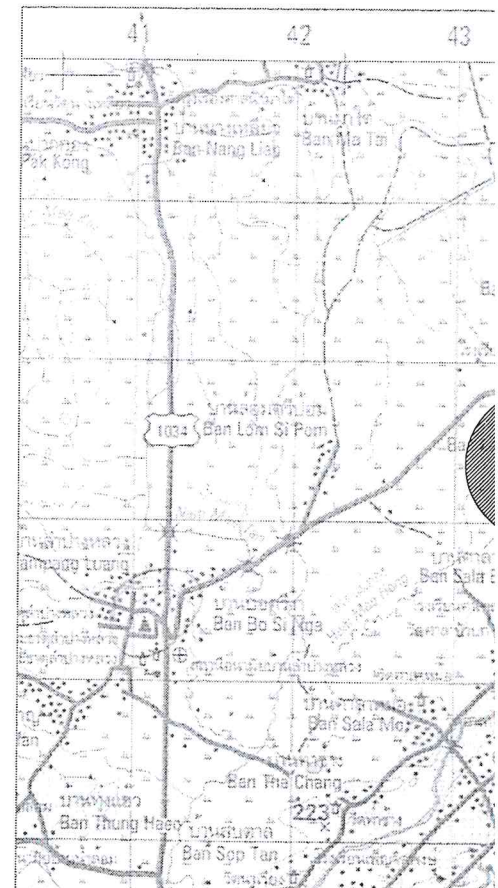
โค...

โครงการปรับปรุงฟื้นฟู และพัฒนาแหล่งน้ำลำห้วย

ตำบลท่าผา อำ...

ขนาดท่อกว้าง 3.00 - 8.00 เมตร ยาวรวม 2,

รายละเอียดตามแบบแปลนของ



แผนที่จุดก่อสร้างโครงการ



กองช่าง
องค์การบริหารส่วนจังหวัดลำปาง

โครงการ

โครงการปรับปรุงฟื้นฟู และพัฒนาแหล่งน้ำลำห้วยแม่เม้ง

บ้านศาลาหม้อ หมู่ที่ 7 - บ้านศาลาเม้ง หมู่ที่ 9 ตำบลท่าผา อำเภอเกาะคา จังหวัดลำปาง
ขนาดท้องกว้าง 3.00 - 8.00 ม. ยาวรวม 2,500 ม.

ปริมาณดินขุดไม่น้อยกว่า 16,700 ลูกบาศก์เมตร

รายละเอียดตามแบบแปลนขององค์การบริหารส่วนจังหวัดลำปาง

สำรวจ

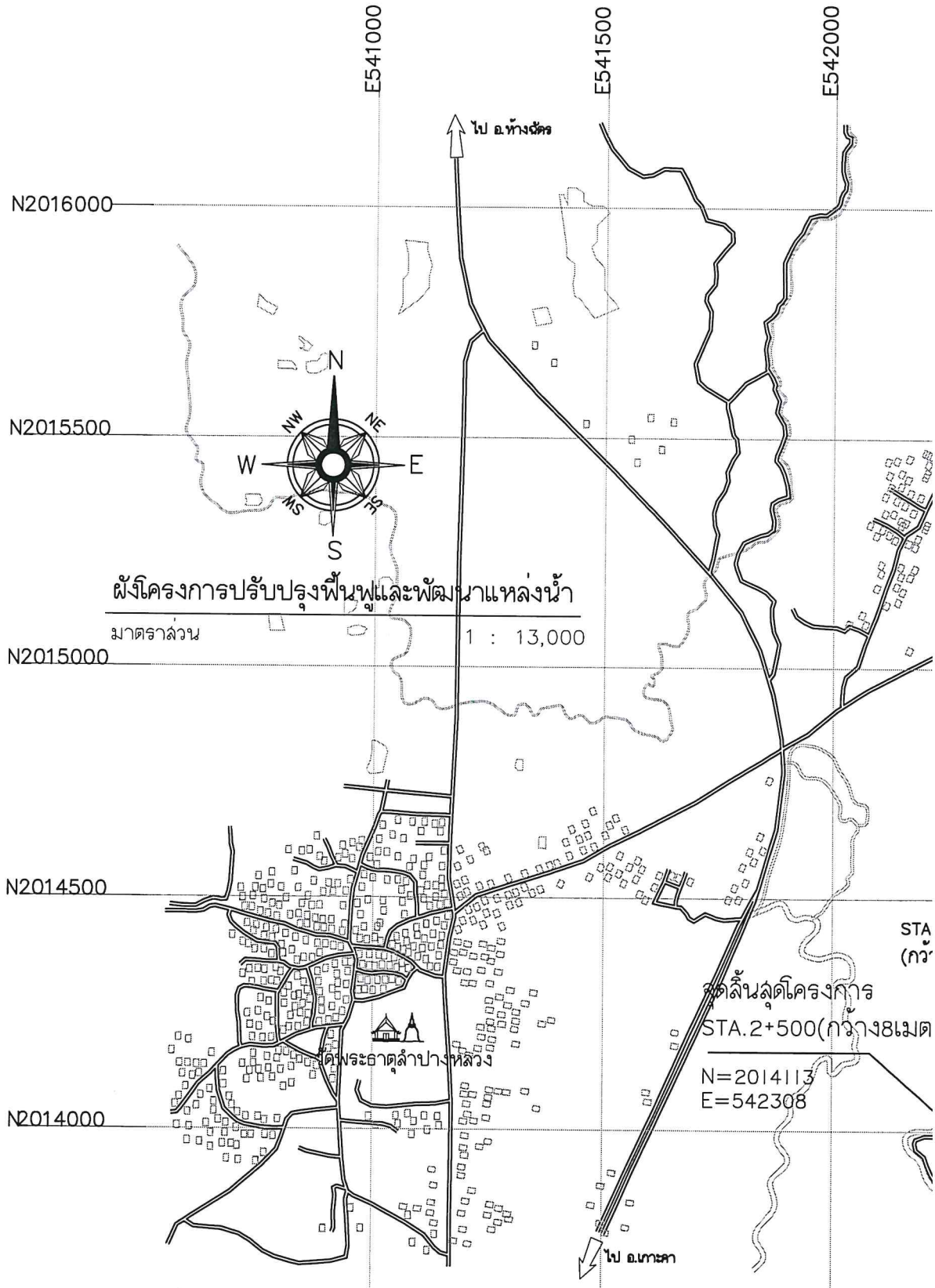
(นายธรรมนิตย์ ล้ายเขียว)

เขียนแบบ/คิด

(นายณัฐพ

วิศวกร

(นายโชค





กองช่าง
องค์การบริหารส่วนจังหวัดฉะเชิงเทรา

โครงการ

โครงการปรับปรุงฟื้นฟู และพัฒนาแหล่งน้ำลำห้วยแม่มิ่ง

บ้านศาลาหม้อ หมู่ที่ 7 - บ้านศาลาเม็ง หมู่ที่ 9 ตำบลท่าผา อำเภอเกาะกูด จังหวัดฉะเชิงเทรา

ขนาดท้องกว้าง 3.00 - 8.00 ม. ยาวรวม 2,500 ม.

ปริมาณดินขุดไม่น้อยกว่า 16,700 ลูกบาศก์เมตร

รายละเอียดตามแบบแปลนขององค์การบริหารส่วนจังหวัดฉะเชิงเทรา

สำรวจ

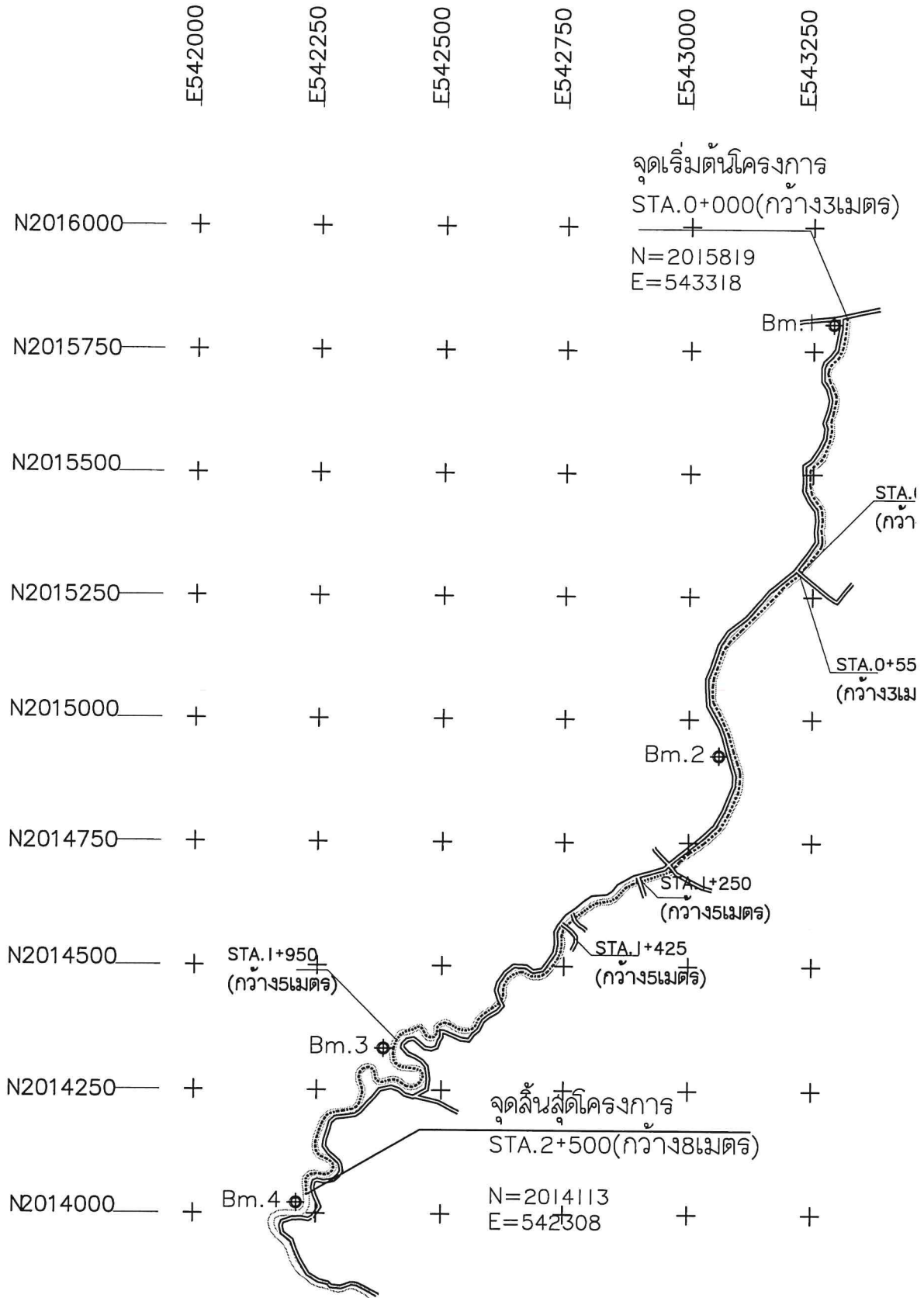


(นายตรอมนิตย์ ลายเขียว)

เขียนแบบ/คิด

(นายณัฐพ
วิศวก

(นายโชค





กองช่าง
องค์การบริหารส่วนจังหวัดลำปาง

โครงการ

โครงการปรับปรุงพื้นที่ และพัฒนาแหล่งน้ำลำห้วยแม่มิ่ง

บ้านศาลาหม้อ หมู่ที่ 7 - บ้านศาลาเม็ง หมู่ที่ 9 ตำบลท่าผา อำเภอเกาะคา จังหวัดลำปาง
ขนาดท้องกว้าง 3.00 - 8.00 ม. ยาวรวม 2,500 ม.

ปริมาณดินขุดไม่น้อยกว่า 16,700 ลูกบาศก์เมตร


รายละเอียดตามแบบแปลนขององค์การบริหารส่วนจังหวัดลำปาง

สำรวจ

(นายธรรมนิตย์ ลายเขียว)

เขียนแบบ/คิด

วิศวกร





กองช่าง
องค์การบริหารส่วนจังหวัดลำปาง

โครงการ

โครงการปรับปรุงพื้นผิว และพัฒนาแหล่งน้ำลำห้วยแม่เม้ง

บ้านศาลาหม้อ หมู่ที่ 7 - บ้านศาลาเม้ง หมู่ที่ 9 ตำบลท่าผา อำเภอเกาะคา จังหวัดลำปาง

ขนาดท้องกว้าง 3.00 - 8.00 ม. ยาวรวม 2,500 ม.

ปริมาณดินขุดไม่น้อยกว่า 16,700 ลูกบาศก์เมตร

รายละเอียดตามแบบแปลนขององค์การบริหารส่วนจังหวัดลำปาง

สำรวจ


(นายธรรมนิตย์ ลายเขียว)

เขียนแบบ/คิด

(นายณัฐจ

วิศวกร

(นายโยเซ





กองช่าง
องค์การบริหารส่วนจังหวัดฉะเชิงเทรา

โครงการ

โครงการปรับปรุงฟื้นฟู และพัฒนาแหล่งน้ำลำห้วยแม่เม็ง

บ้านศาลาหม้อ หมู่ที่ 7 - บ้านศาลาเม็ง หมู่ที่ 9 ตำบลท่าผา อำเภอเกาะกูด จังหวัดฉะเชิงเทรา
ขนาดท้องกว้าง 3.00 - 8.00 ม. ยาวรวม 2,500 ม.

ปริมาณดินขุดไม่น้อยกว่า 16,700 ลูกบาศก์เมตร

รายละเอียดตามแบบแปลนขององค์การบริหารส่วนจังหวัดฉะเชิงเทรา

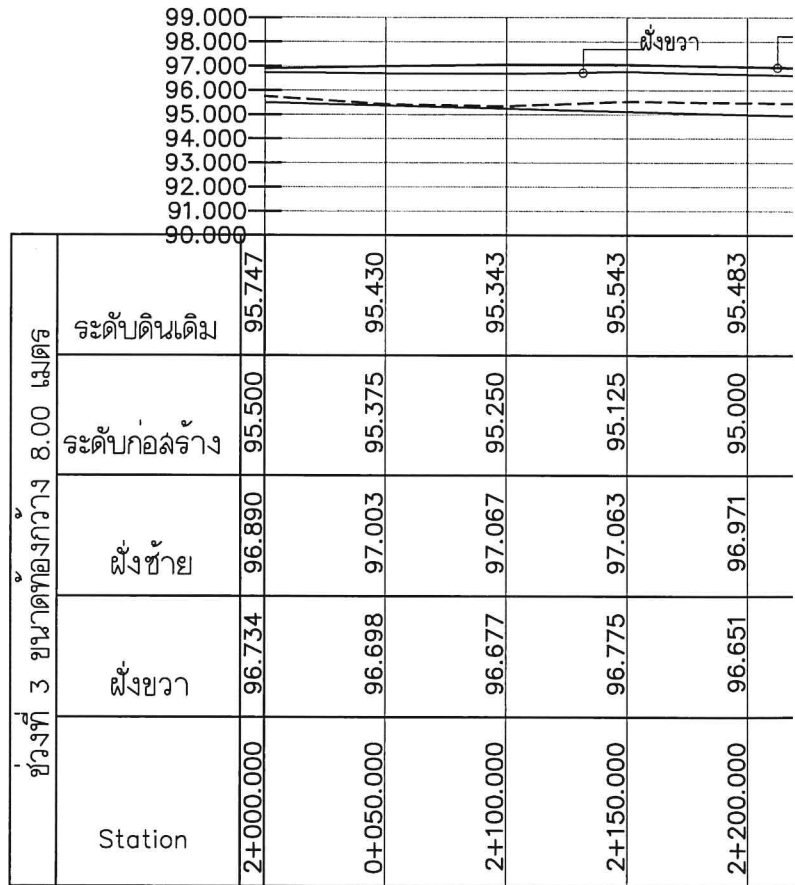
สำรวจ

(นายธรรมนิตย์ ล้ายเขียว)

เขียนแบบ/คิด

(นายณัฐพ
วิศวก

(นายไชยเชิ





กองช่าง
องค์การบริหารส่วนจังหวัดลำปาง

โครงการ

โครงการปรับปรุงฟื้นฟู และพัฒนาแหล่งน้ำลำห้วยแม่เม้ง

บ้านศาลาหม้อ หมู่ที่ 7 - บ้านศาลาเม้ง หมู่ที่ 9 ตำบลท่าผา อำเภอเกาะคา จังหวัดลำปาง
ขนาดท้องกว้าง 3.00 - 8.00 ม. ยาวรวม 2,500 ม.

ปริมาณดินขุดไม่น้อยกว่า 16,700 ลูกบาศก์เมตร

รายละเอียดตามแบบแปลนขององค์การบริหารส่วนจังหวัดลำปาง

สำรวจ



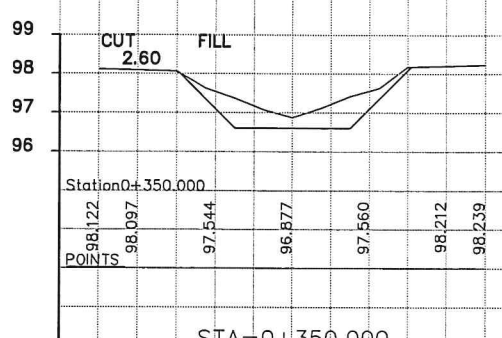
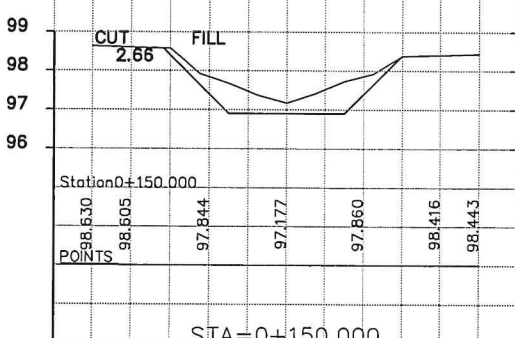
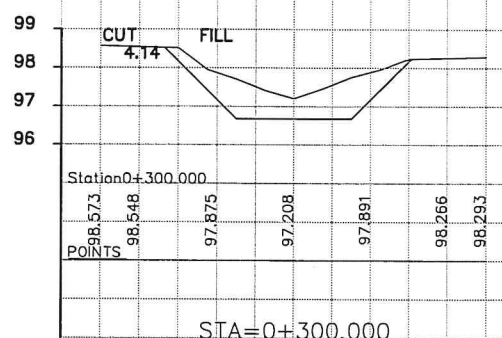
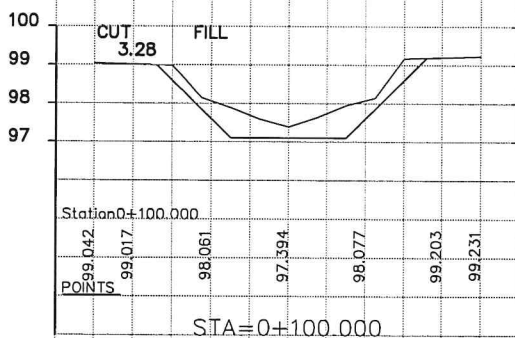
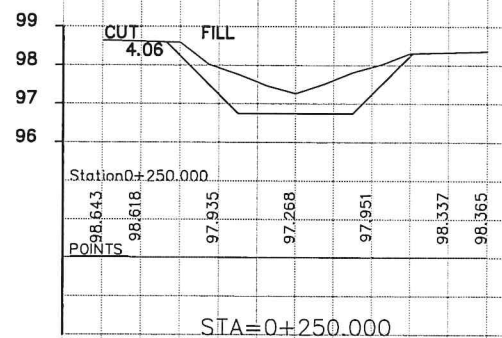
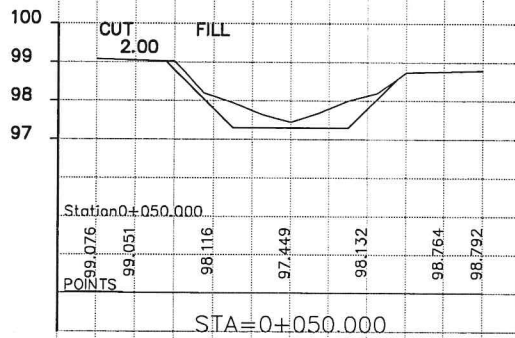
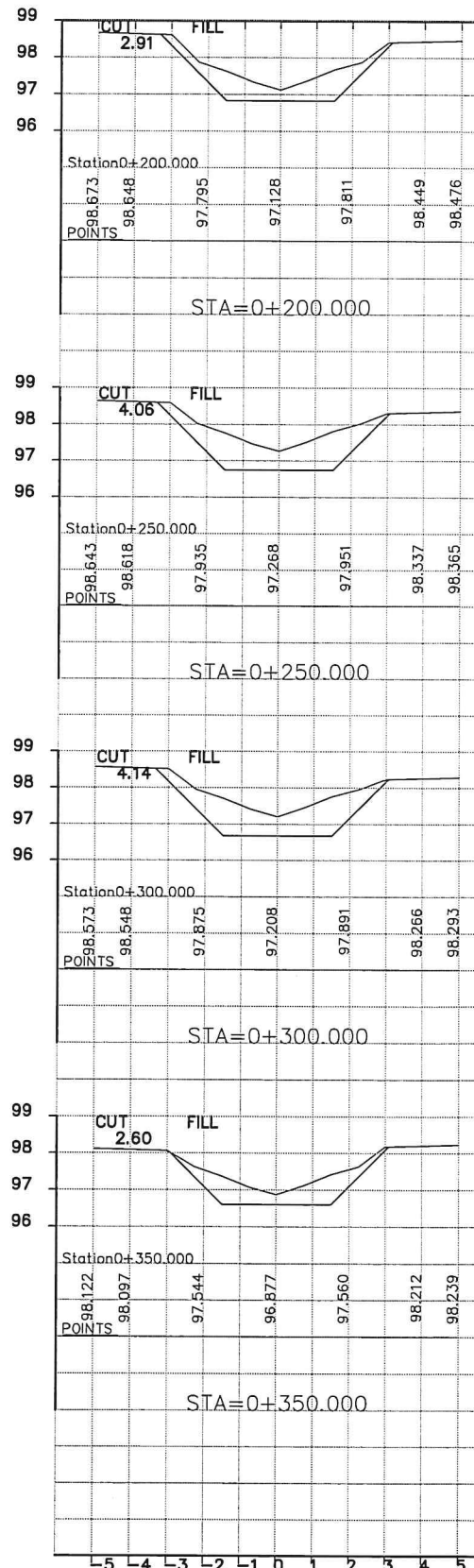
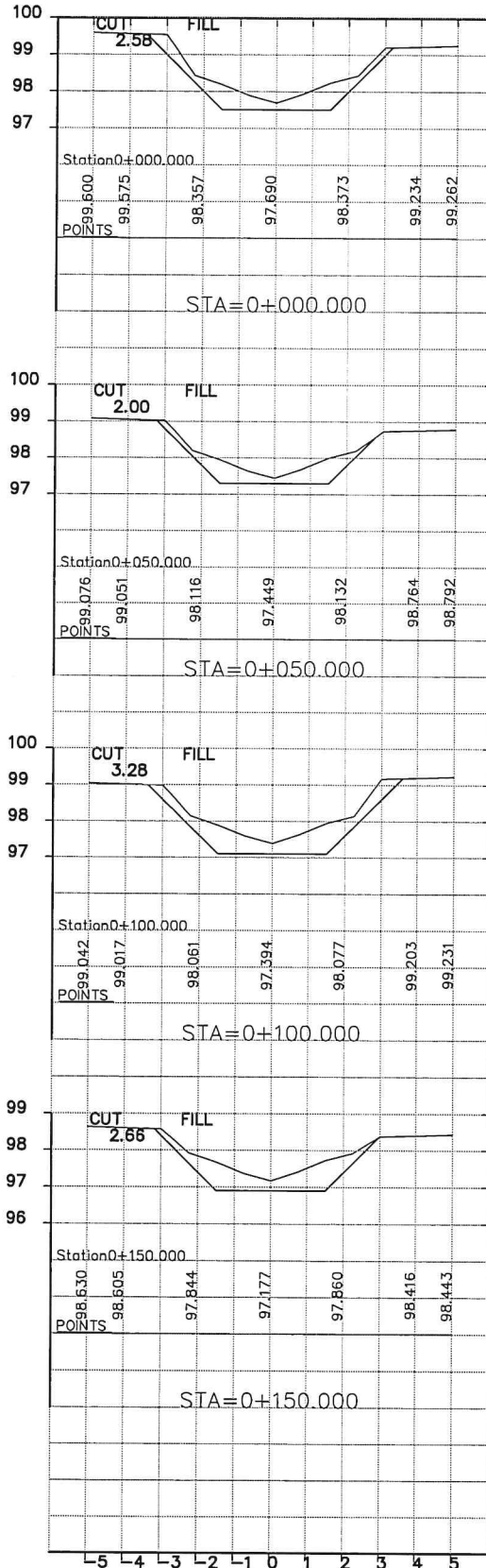
(นายธรรมนิตย์ ล้ายเขียว)

เขียนแบบ/คิด:

(นายณัฐ
วิศวกร

วิศวกร

(นายไชย
วิศวกร





กองช่าง
องค์การบริหารส่วนจังหวัดลำปาง

โครงการ

โครงการปรับปรุงฟื้นฟู และพัฒนาแหล่งน้ำลำห้วยแม่มิ่ง

บ้านศาลาหม้อ หมู่ที่ 7 - บ้านศาลาเม็ง หมู่ที่ 9 ตำบลท่าผา อำเภอเกาะคา จังหวัดลำปาง

ขนาดท้องกว้าง 3.00 - 8.00 ม. ยาวรวม 2,500 ม.

ปริมาณดินขุดไม่น้อยกว่า 16,700 ลูกบาศก์เมตร

รายละเอียดตามแบบแปลนขององค์การบริหารส่วนจังหวัดลำปาง

สำรวจ

(Handwritten signature)

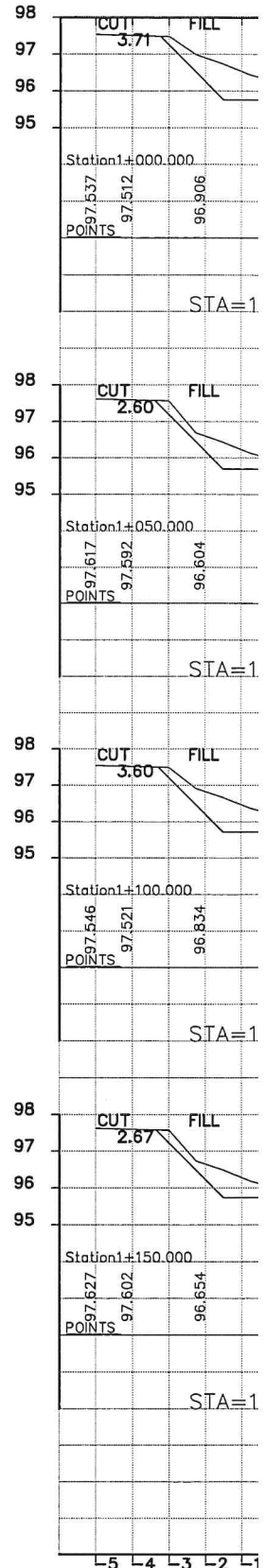
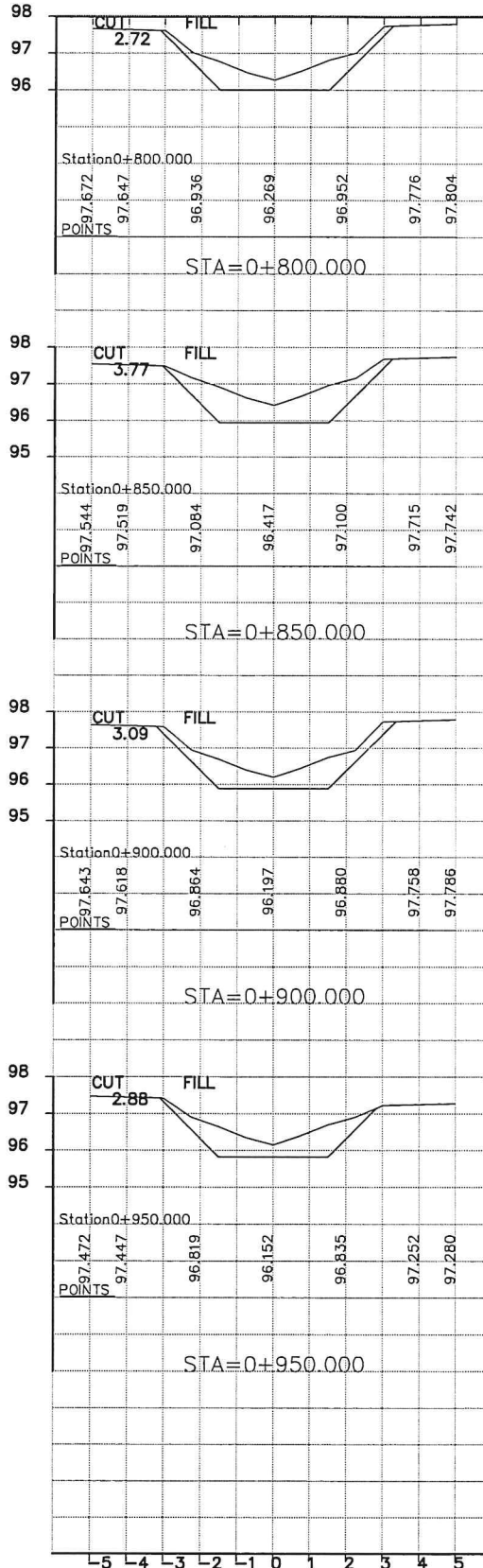
(นายธรรมนิตย์ ล้ายเขียว)

เขียนแบบ/คิด

(Handwritten signature)
(นายธนัฐ
วิศวรร)

วิศวกร

(Handwritten signature)
(นายไชย)





กองช่าง
องค์การบริหารส่วนจังหวัดลำปาง

โครงการ

โครงการปรับปรุงพื้นผิว และพัฒนาแหล่งน้ำลำห้วยแม่่มัง

บ้านศาลาหม้อ หมู่ที่ 7 - บ้านศาลาเม็ง หมู่ที่ 9 ตำบลท่าผา อำเภอเกาะคา จังหวัดลำปาง
ขนาดท้องกว้าง 3.00 - 8.00 ม. ยาวรวม 2,500 ม.

ปริมาณดินขุดไม่น้อยกว่า 16,700 ลูกบาศก์เมตร

รายละเอียดตามแบบแปลนขององค์การบริหารส่วนจังหวัดลำปาง

สำรวจ

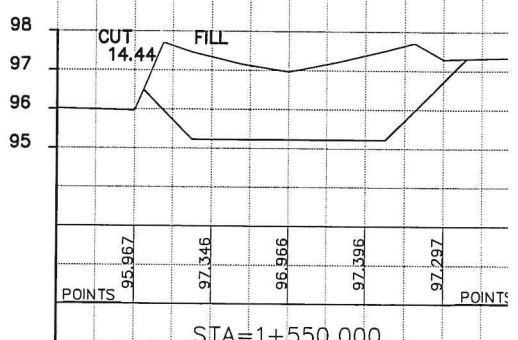
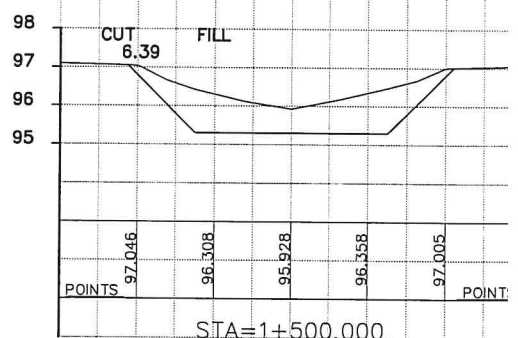
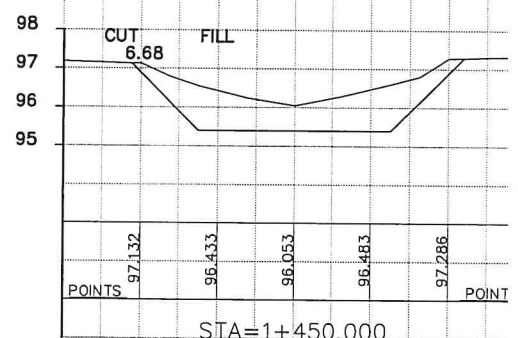
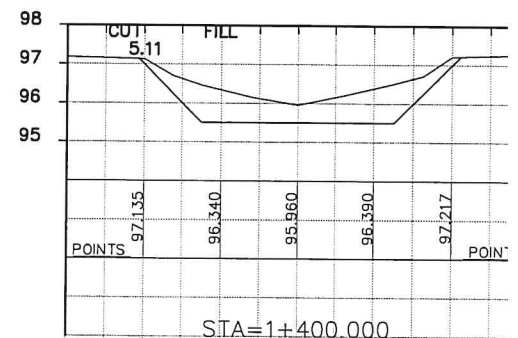
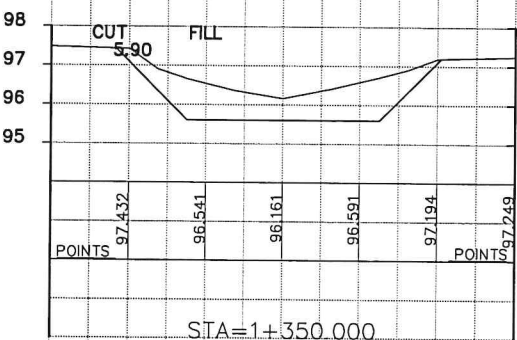
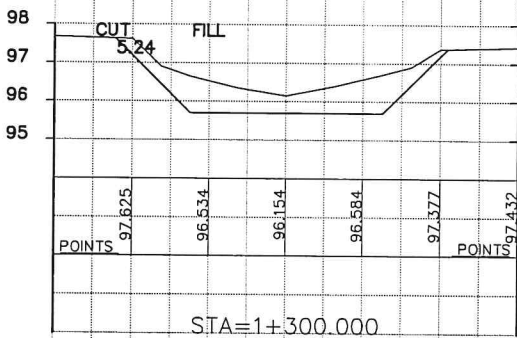
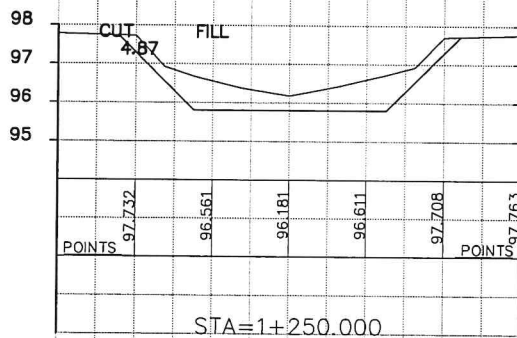
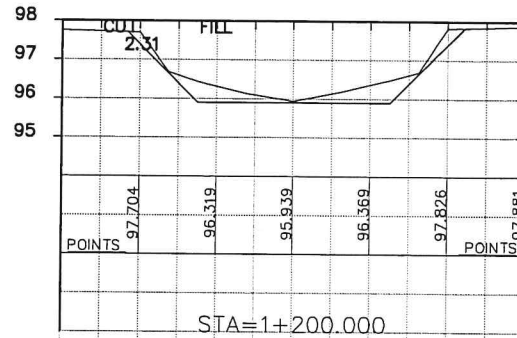
(นายจรจรมนิตย์ ล้ายเขียว)

เขียนแบบ/คิด:

(นายณัฐพ)

วิศวกร

(นายเชิ)



กว้าง 5



กองช่าง

องค์การบริหารส่วนจังหวัดลำปาง

โครงการ

โครงการปรับปรุงฟื้นฟู และพัฒนาแหล่งน้ำลำห้วยแม่มิ่ง

บ้านศาลาหม้อ หมู่ที่ 7 - บ้านศาลาเม็ง หมู่ที่ 9 ตำบลท่าผา อำเภอเกาะคา จังหวัดลำปาง

ขนาดท้องกว้าง 3.00 - 8.00 ม. ยาวรวม 2,500 ม.

ปริมาณดินขุดไม่น้อยกว่า 16,700 ลูกบาศก์เมตร

รายละเอียดตามแบบแปลนขององค์การบริหารส่วนจังหวัดลำปาง

สำรวจ

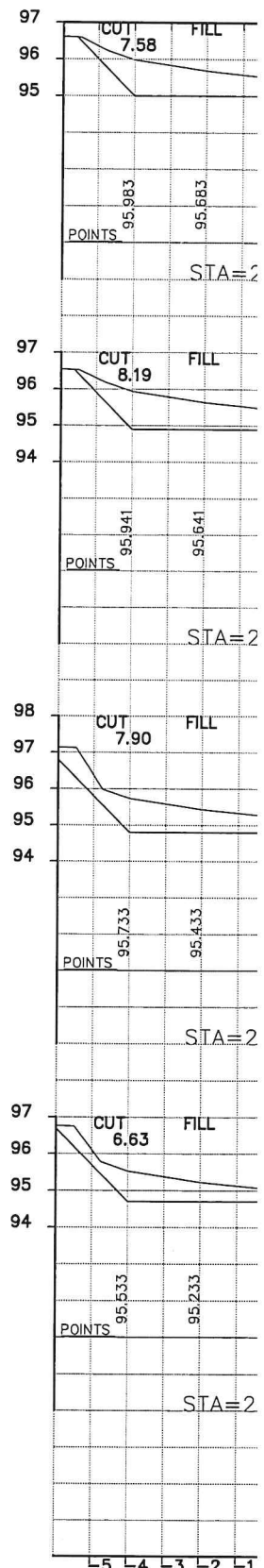
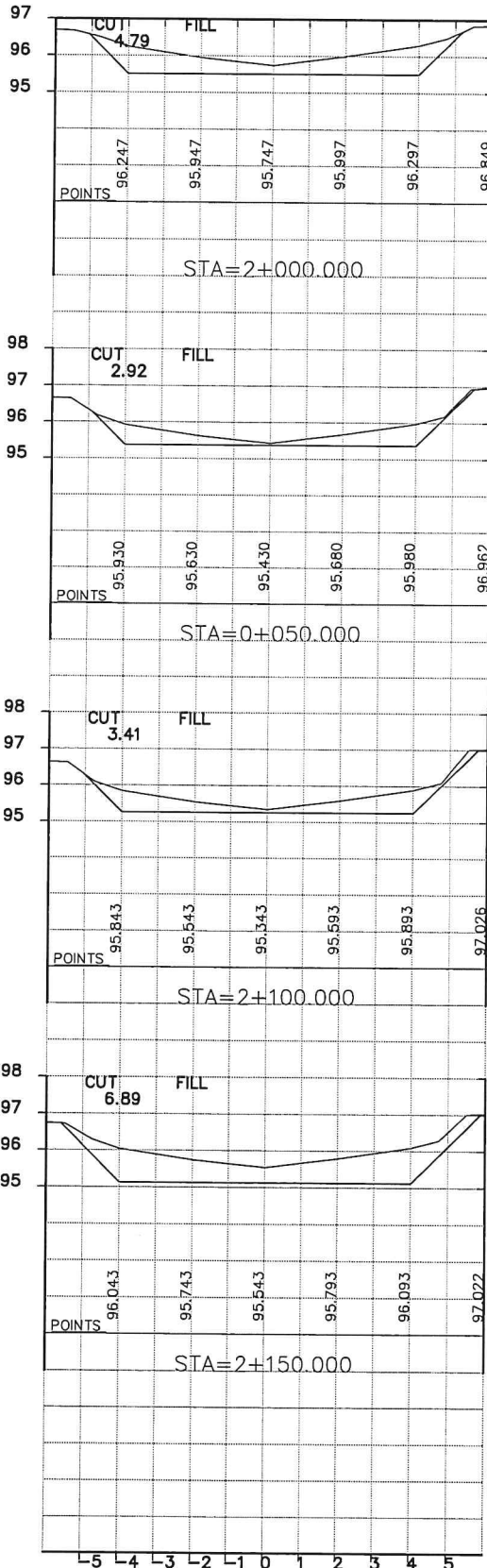
(นายธรรมนิตย์ ล้ายเขียว)

เขียนแบบ/คิด

(นายณัฐ

วิศวกร

(นายโพธิ์



กว้าง 8