

ระวางแผนที่ 4846 II

โครงการพัฒนาระบบชลประทาน
ขนาดกว้าง 5.00 เมตร ยาว 500 เมตร
อุโมงค์ของงาน ลึกลงสู่ล่าง
พื้นที่ 5 ตำบลบางอ-บางหลวง 5 หมู่
ที่ 10 ตำบลทุ่งขวาง
ของทางหลวงชนบท

โครงการ

ของชลประทานลุ่มน้ำบางปะกง



แผนผังโครงการก่อสร้างถนนตัดใหม่จากถนนพหลโยธิน



อนุมัติ
 อนุมัติ
 อนุมัติ
 อนุมัติ

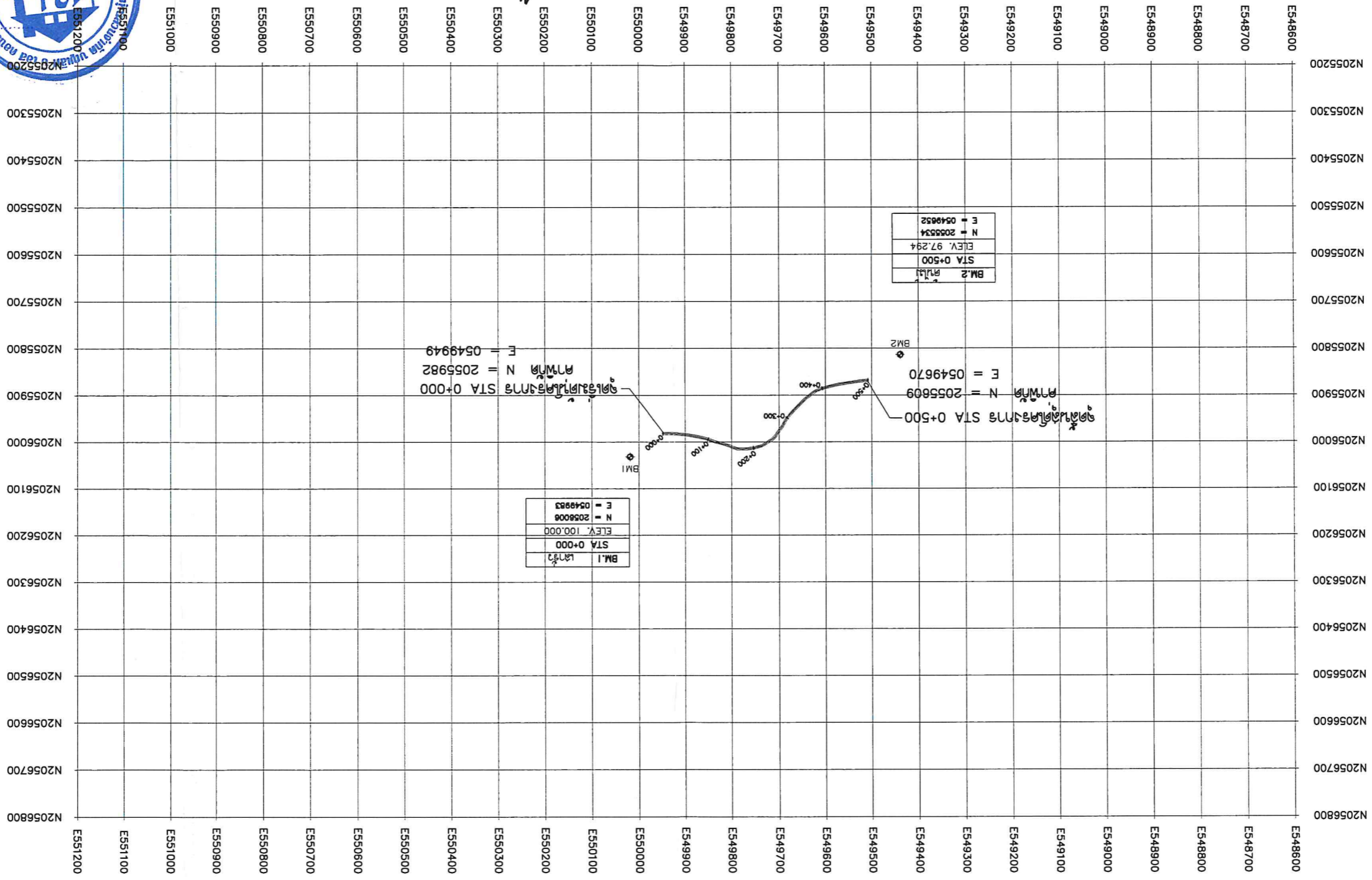


90	อนุมัติ อนุมัติ อนุมัติ อนุมัติ	อนุมัติ อนุมัติ อนุมัติ อนุมัติ	อนุมัติ อนุมัติ อนุมัติ อนุมัติ	อนุมัติ อนุมัติ อนุมัติ อนุมัติ	อนุมัติ อนุมัติ อนุมัติ อนุมัติ	อนุมัติ อนุมัติ อนุมัติ อนุมัติ	อนุมัติ อนุมัติ อนุมัติ อนุมัติ
01	อนุมัติ อนุมัติ อนุมัติ อนุมัติ	อนุมัติ อนุมัติ อนุมัติ อนุมัติ	อนุมัติ อนุมัติ อนุมัติ อนุมัติ	อนุมัติ อนุมัติ อนุมัติ อนุมัติ	อนุมัติ อนุมัติ อนุมัติ อนุมัติ	อนุมัติ อนุมัติ อนุมัติ อนุมัติ	อนุมัติ อนุมัติ อนุมัติ อนุมัติ





PLAN โครงการ



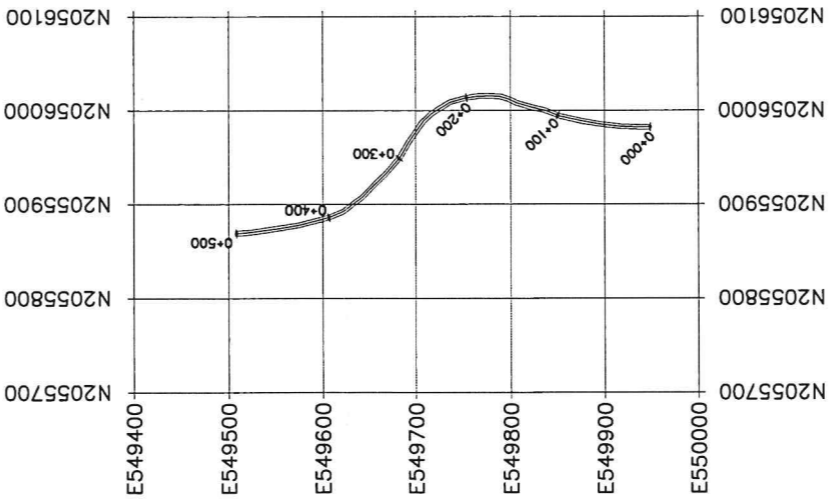
BM.2	พื้นที่
STA 0+500	
ELEV. 97.294	
N = 2055609	
E = 0549670	

BM.1	พื้นที่
STA 0+000	
ELEV. 100.000	
N = 2056008	
E = 0549883	

60 งาน	งานสำรวจพื้นที่และแนวเขตก่อสร้าง	นายสมชาย ใจดี	นายสมชาย ใจดี	นายสมชาย ใจดี	โครงการก่อสร้างทางหลวงหมายเลข 5 สาย 500 เมตร แนวทาง 5 กิโลเมตร ช่วง กม.ที่ 10 แห่งพื้นที่ - ถนนสาย 500 เมตร	
	20 พื้นที่	นายสมชาย ใจดี	นายสมชาย ใจดี	นายสมชาย ใจดี		

สถานีรับน้ำ STA 0+000-0+500

Station	ระดับน้ำ	ระดับพื้น
0+000.000	98.650	98.494
0+025.000	98.425	98.207
0+050.000	98.200	97.919
0+075.000	97.975	97.796
0+100.000	97.787	97.674
0+125.000	97.895	97.727
0+150.000	98.040	97.779
0+175.000	98.185	97.972
0+200.000	98.296	98.164
0+225.000	98.139	98.086
0+250.000	97.948	98.008
0+275.000	97.756	97.674
0+300.000	97.565	97.339
0+325.000	97.374	97.190
0+350.000	97.182	97.041
0+375.000	96.991	96.853
0+400.000	96.827	96.666
0+425.000	96.880	96.648
0+450.000	96.960	96.631
0+475.000	97.040	96.876
0+500.000	97.120	97.121



Handwritten notes and signatures in blue ink, including the name 'นายสมชาย' and a signature.

60 หน้า หน้า	นายสมชาย วิศวกร นายสมชาย วิศวกร นายสมชาย วิศวกร	นายสมชาย วิศวกร นายสมชาย วิศวกร นายสมชาย วิศวกร	นายสมชาย วิศวกร นายสมชาย วิศวกร นายสมชาย วิศวกร	นายสมชาย วิศวกร นายสมชาย วิศวกร นายสมชาย วิศวกร	นายสมชาย วิศวกร นายสมชาย วิศวกร นายสมชาย วิศวกร	นายสมชาย วิศวกร นายสมชาย วิศวกร นายสมชาย วิศวกร	นายสมชาย วิศวกร นายสมชาย วิศวกร นายสมชาย วิศวกร
	นายสมชาย วิศวกร นายสมชาย วิศวกร นายสมชาย วิศวกร	นายสมชาย วิศวกร นายสมชาย วิศวกร นายสมชาย วิศวกร	นายสมชาย วิศวกร นายสมชาย วิศวกร นายสมชาย วิศวกร	นายสมชาย วิศวกร นายสมชาย วิศวกร นายสมชาย วิศวกร	นายสมชาย วิศวกร นายสมชาย วิศวกร นายสมชาย วิศวกร	นายสมชาย วิศวกร นายสมชาย วิศวกร นายสมชาย วิศวกร	นายสมชาย วิศวกร นายสมชาย วิศวกร นายสมชาย วิศวกร





โครงการก่อสร้างถนนเชื่อมระหว่างบ้านท่าอิฐกับถนนตัดใหม่
 หมู่ที่ 5 ตำบลบ้านอิฐ-บ้านท่าอิฐ หมู่ที่ 10 อำเภอเมืองบึงกาฬ
 จังหวัดบึงกาฬ ขนานขนาดจราจรกว้าง 5.00 เมตร ยาว 500 เมตร
 รายละเอียดตามแบบแปลนของกองช่างวิศวกรรมจังหวัดบึงกาฬ

นายอดุลย์ สายต้นแก้ว


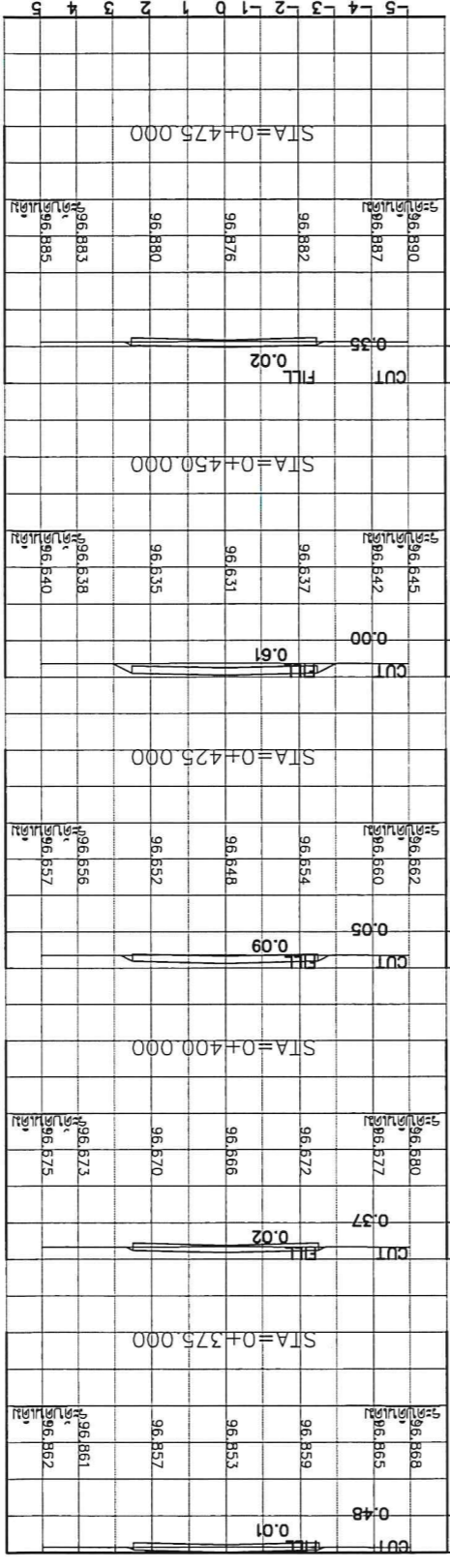
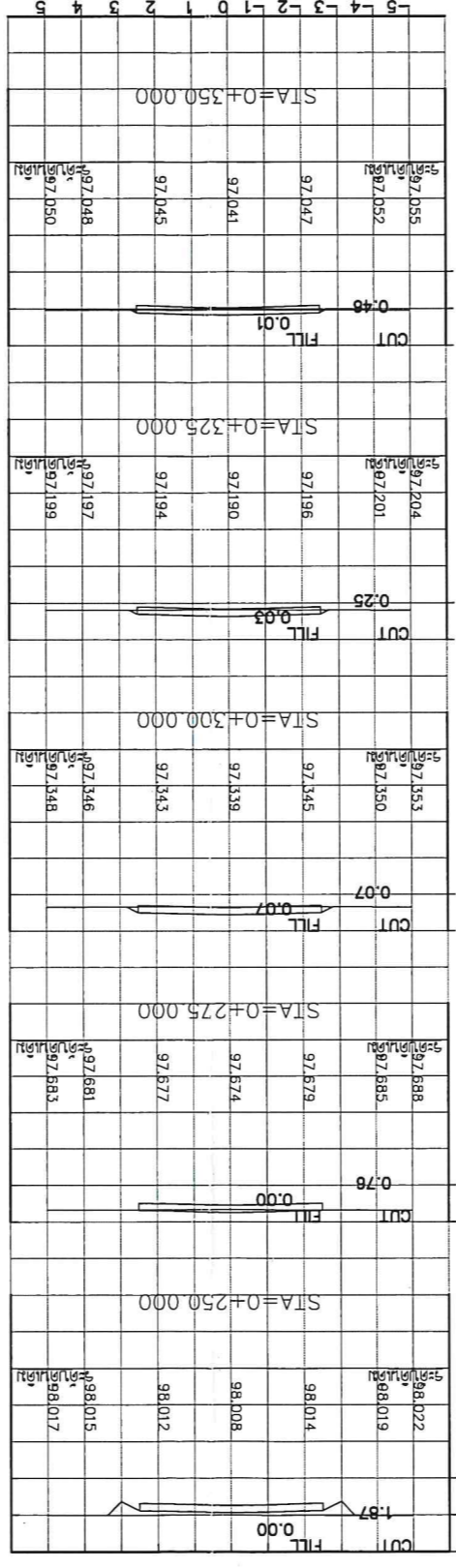
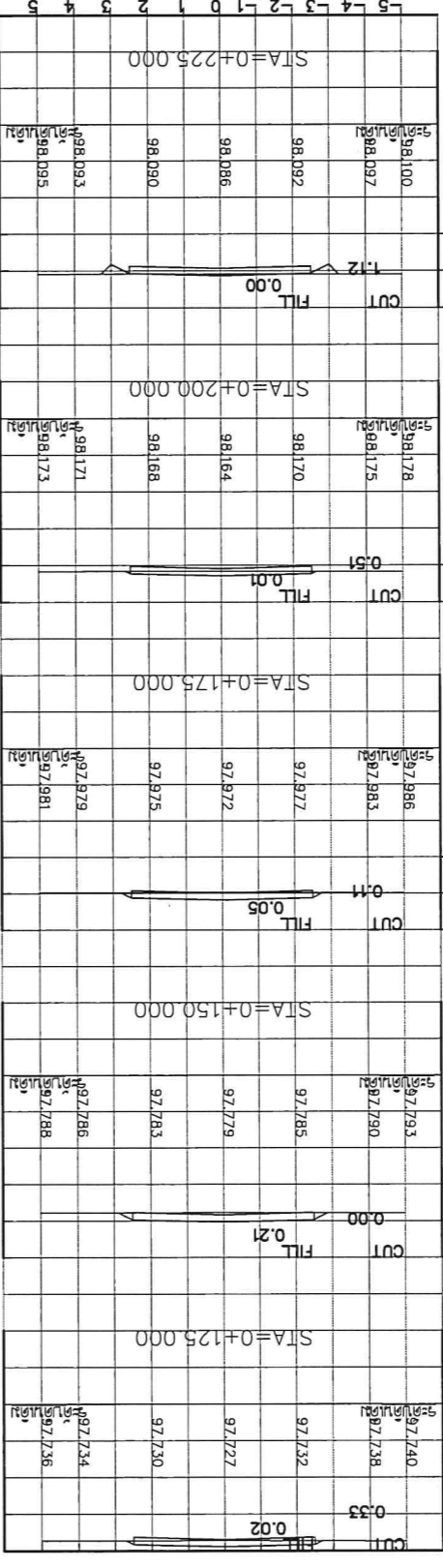
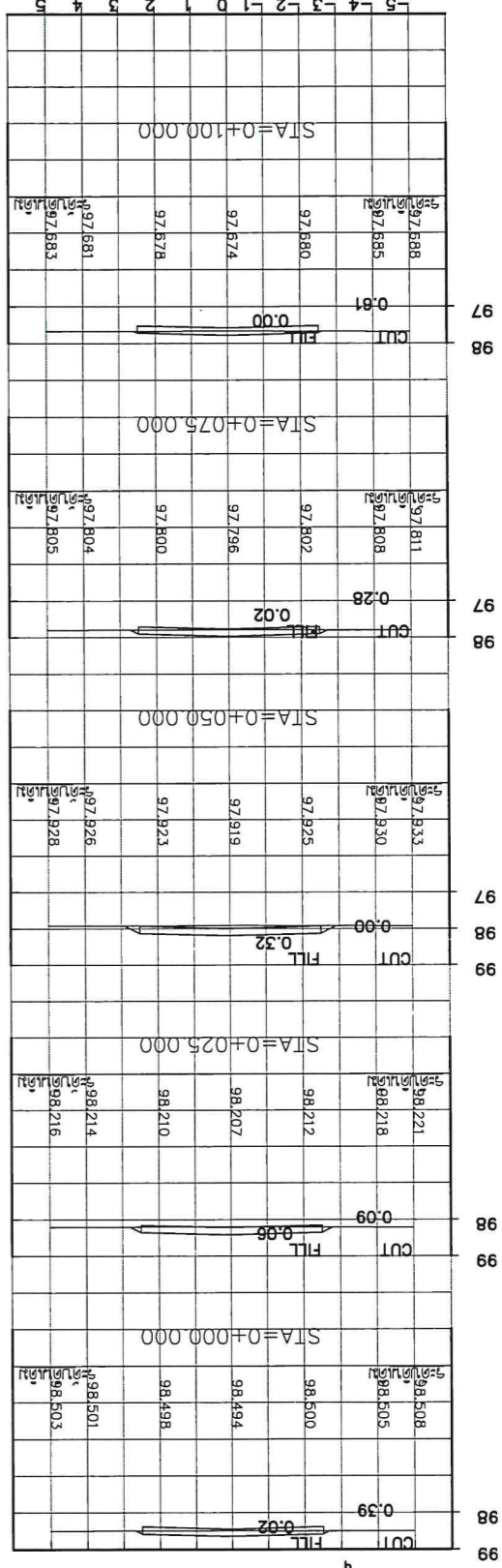
นายไชยยศ คุศลขย

นางสาวสุวิมลพร ศรีฉลพพิเศษ

นายสุวิมลพร ศรีฉลพพิเศษ

นายอดุลย์ สายต้นแก้ว
 นายไชยยศ คุศลขย
 นายสุวิมลพร ศรีฉลพพิเศษ

นางอัมมิตติ
 นายสุวิมลพร ศรีฉลพพิเศษ
 นายไชยยศ คุศลขย
 นายอดุลย์ สายต้นแก้ว



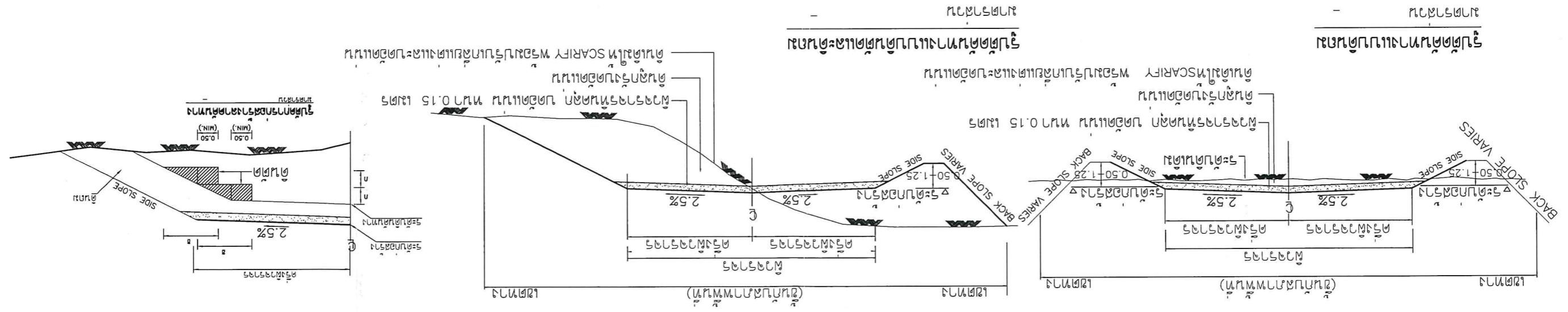
Handwritten notes and signatures in the top right corner of the page.



1. ระบุตัวงาน ระบุชนิดงาน ระบุรายละเอียดของงาน
2. ระบุชื่อผู้รับจ้าง ระบุชื่อของวิศวกร และชื่อของช่างเขียน
3. ระบุรายละเอียดของงาน ระบุชื่อของช่างเขียน
4. จำนวนงาน ระบุชื่อของงาน ระบุชื่อของช่างเขียน
5. ระบุชื่อของงาน ระบุชื่อของช่างเขียน
6. ระบุชื่อของงาน ระบุชื่อของช่างเขียน
7. ระบุชื่อของงาน ระบุชื่อของช่างเขียน
8. BACK SLOPE ในรูปแบบการตัดดิน
9. งานตัดดิน
10. ระบุชื่อของงาน ระบุชื่อของช่างเขียน

หน้างาน

ความสูงของทางลาด (%)	ดิน	หิน	หิน	หิน	หิน
3.00 - 4.00	1:1.5	1:1.5	1:0.5	1:1	1:1
0.00 - 3.00	1:2	1:2	1:1	1:1.5	1:1



90	งานก่อสร้างถนนลาดยาง	งานก่อสร้างถนนลาดยาง	งานก่อสร้างถนนลาดยาง	งานก่อสร้างถนนลาดยาง	งานก่อสร้างถนนลาดยาง	งานก่อสร้างถนนลาดยาง	งานก่อสร้างถนนลาดยาง
หน้างาน							
90	งานก่อสร้างถนนลาดยาง	งานก่อสร้างถนนลาดยาง	งานก่อสร้างถนนลาดยาง	งานก่อสร้างถนนลาดยาง	งานก่อสร้างถนนลาดยาง	งานก่อสร้างถนนลาดยาง	งานก่อสร้างถนนลาดยาง
หน้างาน							

