

រូបភាពទីតាំងគម្រោង ៤៩៤៥ III

រាជរដ្ឋាភិបាល  
 ក្រសួងសេដ្ឋកិច្ច និងហិរញ្ញវត្ថុ  
 អគ្គនាយកដ្ឋានស្ថាប័នស្រាវជ្រាវ និងស្រាវជ្រាវ  
 មជ្ឈមណ្ឌលស្រាវជ្រាវ និងស្រាវជ្រាវ  
 គម្រោងស្រាវជ្រាវ និងស្រាវជ្រាវ  
 លេខ ២៤

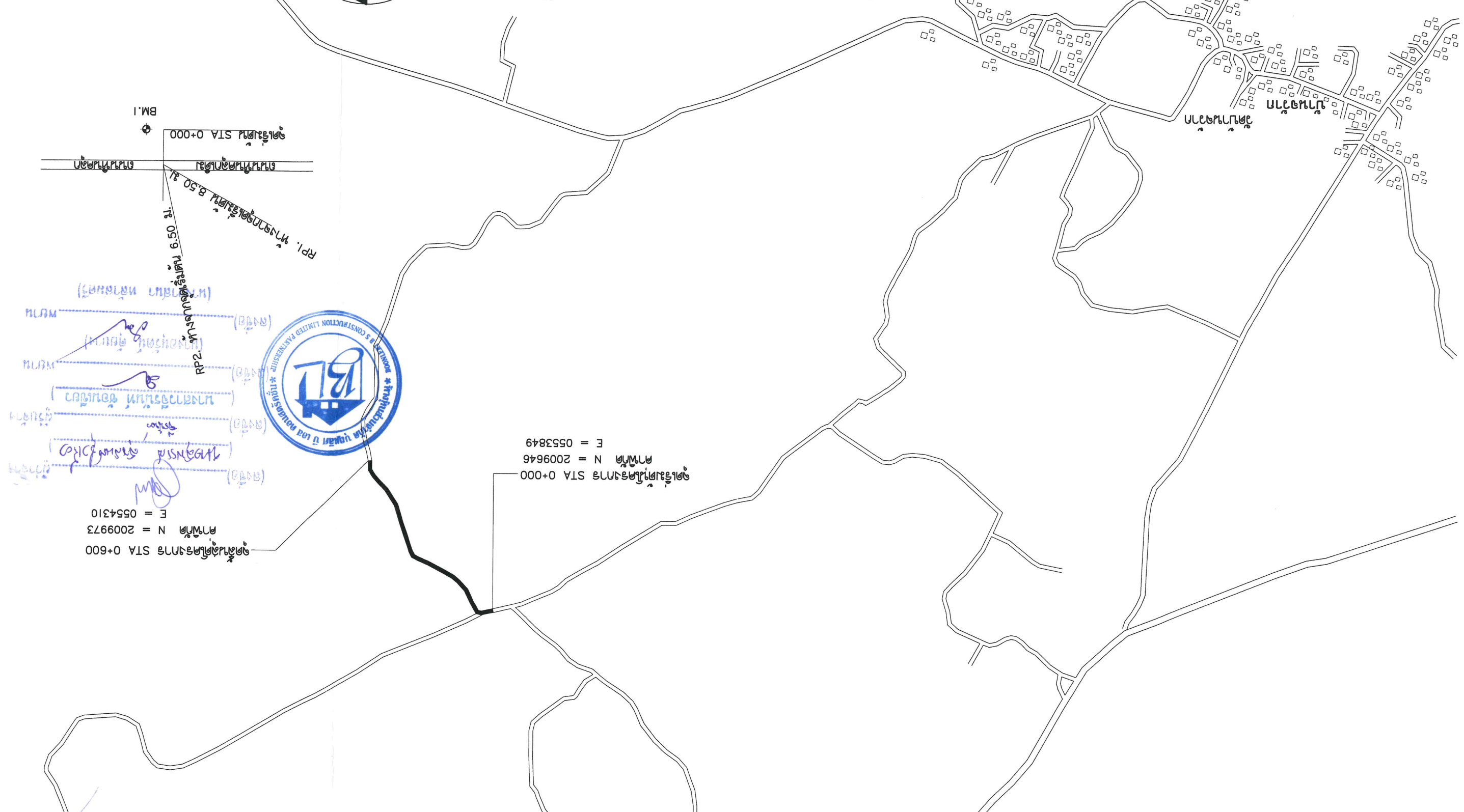
អគ្គនាយកដ្ឋានស្ថាប័នស្រាវជ្រាវ និងស្រាវជ្រាវ  
 មជ្ឈមណ្ឌលស្រាវជ្រាវ និងស្រាវជ្រាវ




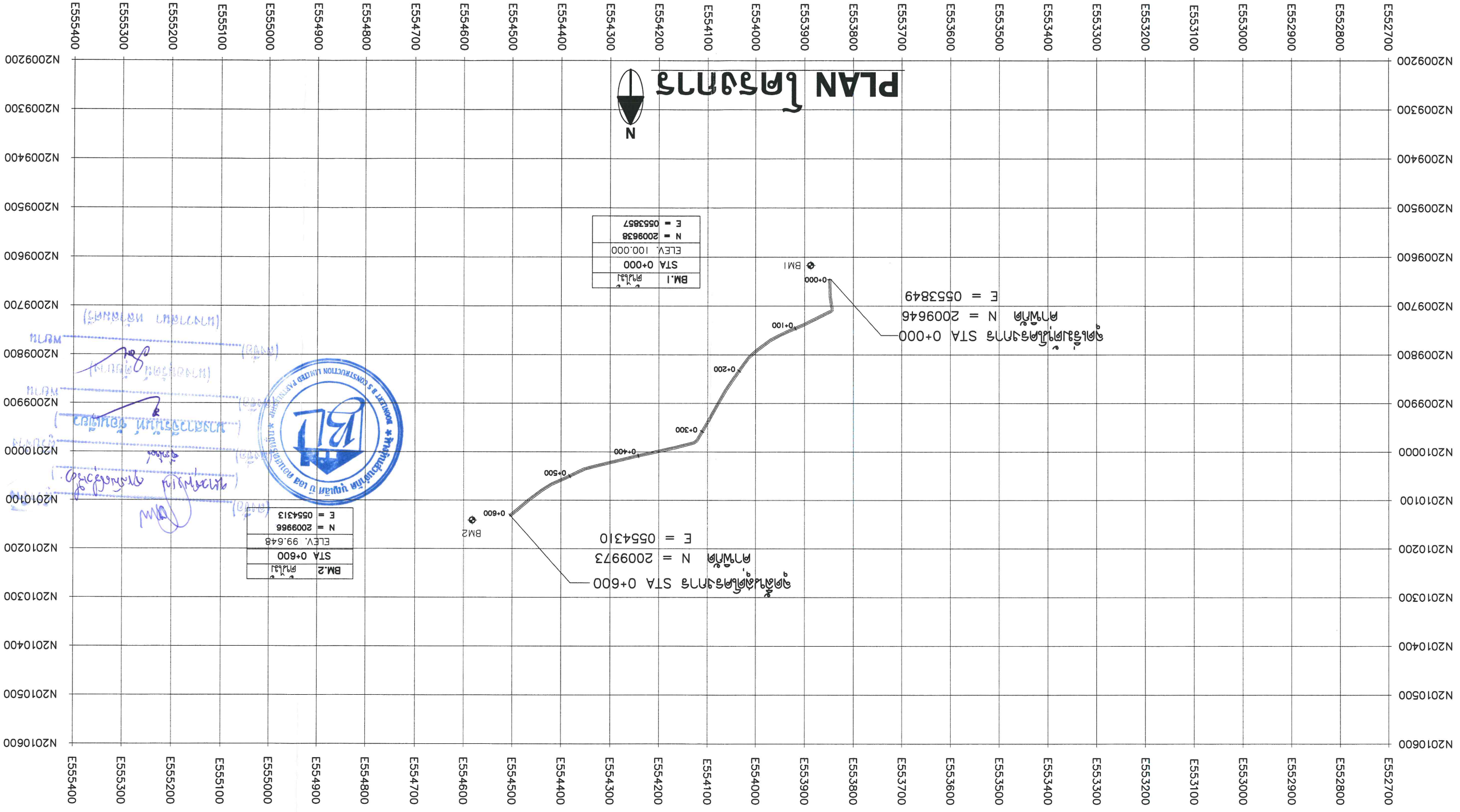




# แผนผังโครงการก่อสร้างถนนเชื่อมพื้นที่เกษตรกรรม



90 หน้า	โครงการก่อสร้างถนนเชื่อมพื้นที่เกษตรกรรม	นายสมชาย ใจดี	นายสมชาย ใจดี	นายสมชาย ใจดี	โครงการก่อสร้างถนนเชื่อมพื้นที่เกษตรกรรม เลขที่ 009 หมู่ 5 ตำบลบางน้ำจืด อำเภอเมือง จังหวัดสงขลา	
	10 หน้า	นายสมชาย ใจดี	นายสมชาย ใจดี	นายสมชาย ใจดี		



BM.2	ค่าจริง
STA 0+600	ELEV. 99.648
N	= 2009966
E	= 0554313

โครงการก่อสร้างทางหลวงชนบทสาย 5

ตำบลบางพระ อำเภอเมือง จังหวัดชลบุรี

ขนาดทางจราจร 5.00 เมตร

ความกว้าง 600 เมตร

กองช่าง

สำรวจ/ออกแบบ

นายสมชาย ธรรมนิมิต

เขียนแบบ

นายสุวิทย์ วัฒนศิริ

ท.นายสำรวจและออกแบบ

นายสุวิทย์ วัฒนศิริ

เขียนแบบ

นางสุวิทย์ วัฒนศิริ

อนุมัติ

นายสมชาย ธรรมนิมิต

หน้า 02

จาก 06





โครงการ ก่อสร้างถนนหินคลุกขนาด 6 เมตร กว้าง 6.00 เมตร ยาว 600 เมตร  
 ตำบลแม่ทะ อำเภอแม่ทะ จังหวัดลำปาง  
 งานศึกษาออกแบบเบื้องต้น  
 ราชบัณฑิตยสถาน กรุงเทพมหานคร  
 กรมโยธาธิการและผังเมือง  
 สำนักงานโยธาธิการและผังเมือง  
 กรมโยธาธิการและผังเมือง

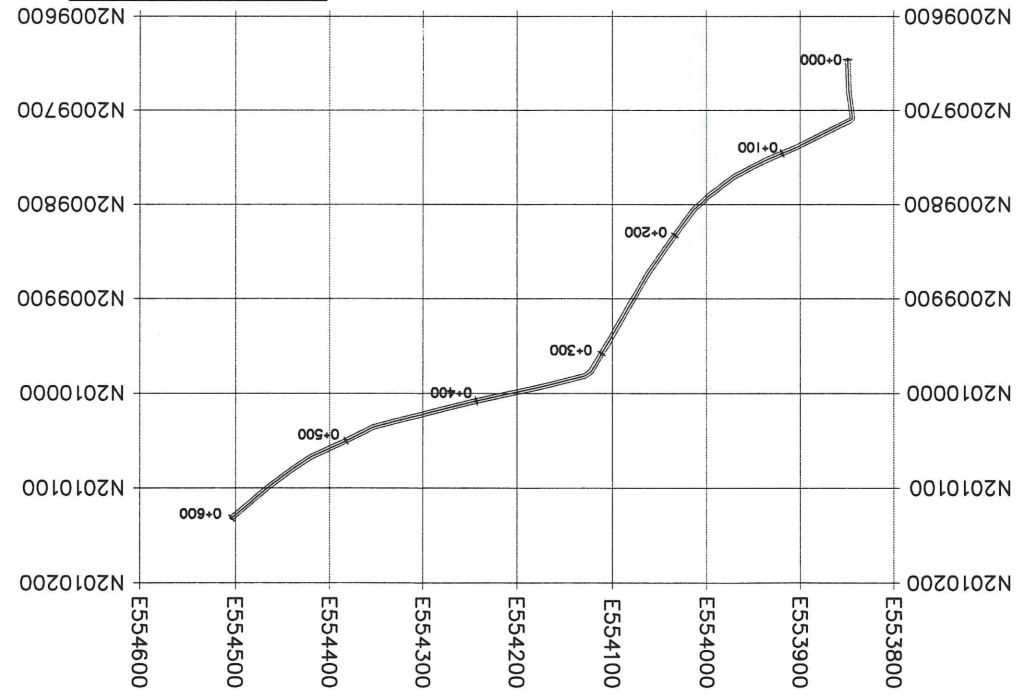
ศาสตราจารย์ ดร. อภิชาติ พลเยี่ยม  
 วิศวกรโยธา

นาย อภิชาติ พลเยี่ยม  
 วิศวกรโยธา

นาย อภิชาติ พลเยี่ยม  
 วิศวกรโยธา

นาย อภิชาติ พลเยี่ยม  
 วิศวกรโยธา

นาย อภิชาติ พลเยี่ยม  
 วิศวกรโยธา



Station	ระดับพื้นดิน (Elev. Ground)	ระดับถนน (Elev. Road)	Remarks
0+600,000	99.550	99.532	
0+575,000	99.735	99.649	
0+550,000	99.971	99.721	
0+525,000	100.588	100.599	
0+500,000	100.629	100.309	
0+475,000	101.712	101.687	
0+450,000	102.043	102.039	
0+425,000	102.121	102.149	
0+400,000	102.115	101.909	
0+375,000	101.432	101.257	
0+350,000	100.664	100.445	
0+325,000	100.138	99.787	
0+300,000	100.415	100.257	
0+275,000	100.720	100.357	
0+250,000	101.024	100.763	
0+225,000	101.328	101.197	
0+200,000	101.633	101.629	
0+175,000	101.937	101.819	
0+150,000	102.241	101.990	
0+125,000	102.546	102.329	
0+100,000	102.787	102.587	
0+075,000	102.520	102.629	
0+050,000	102.119	102.001	
0+025,000	101.145	100.892	
0+000,000	100.100	99.911	



Handwritten signatures and names in blue ink, including 'นาย อภิชาติ พลเยี่ยม' and 'นาย อภิชาติ พลเยี่ยม'.

60  
 30





กองช่าง

โครงการก่อสร้างถนนตัดใหม่จากถนนพหลโยธินตัดกับถนนพหลโยธิน  
 ตำบลบางพลีใหญ่ อำเภอบางพลี จังหวัดสมุทรปราการ  
 ขนาดทางจราจรกว้าง 5.00 เมตร ยาว 600 เมตร

สำรวจ/ออกแบบ

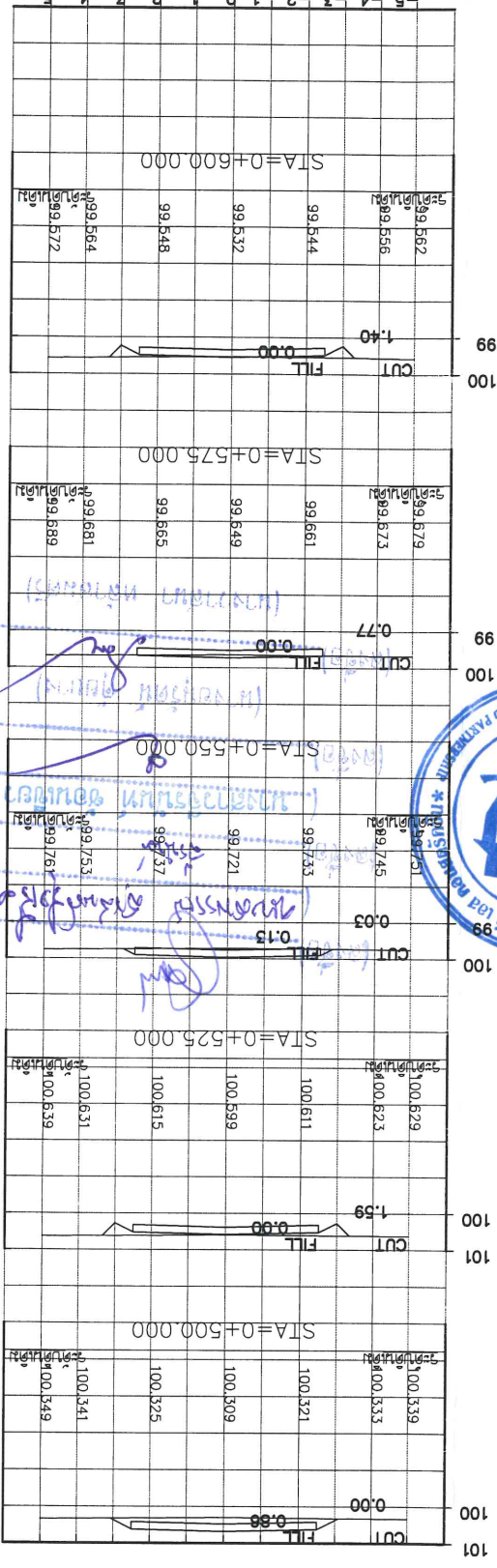
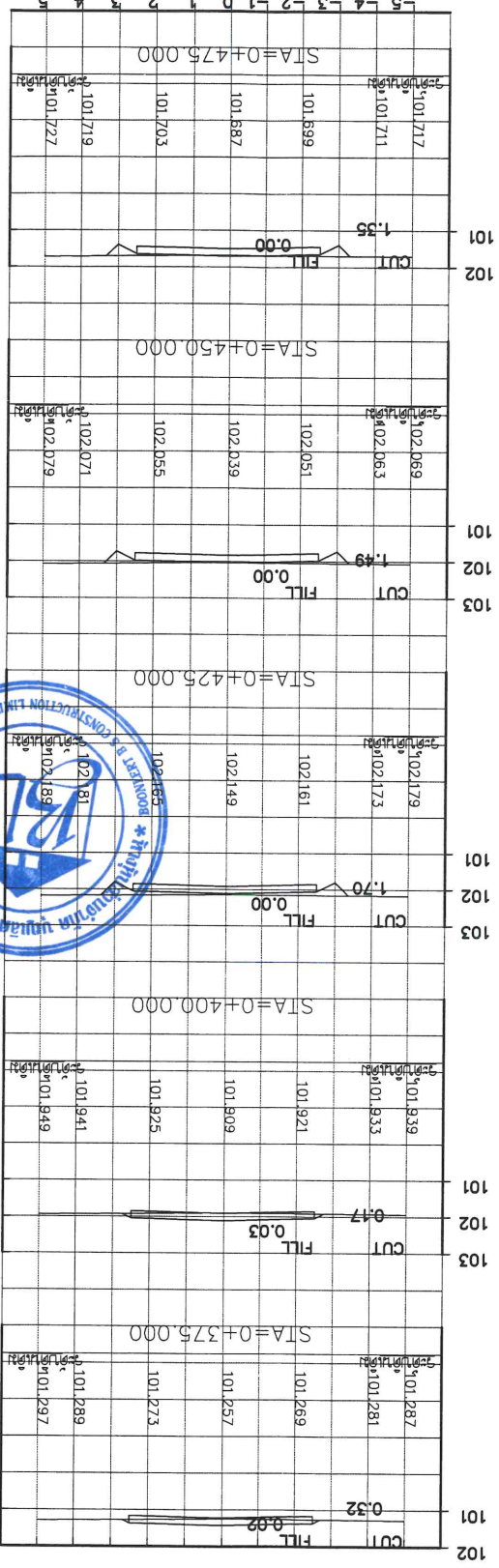
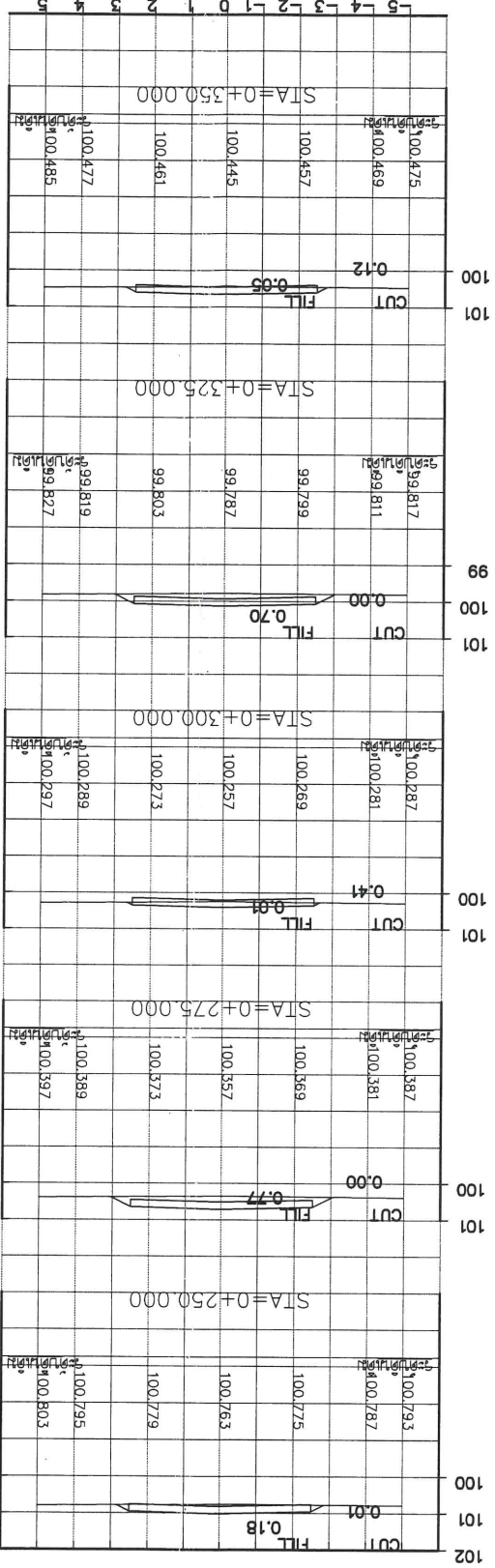
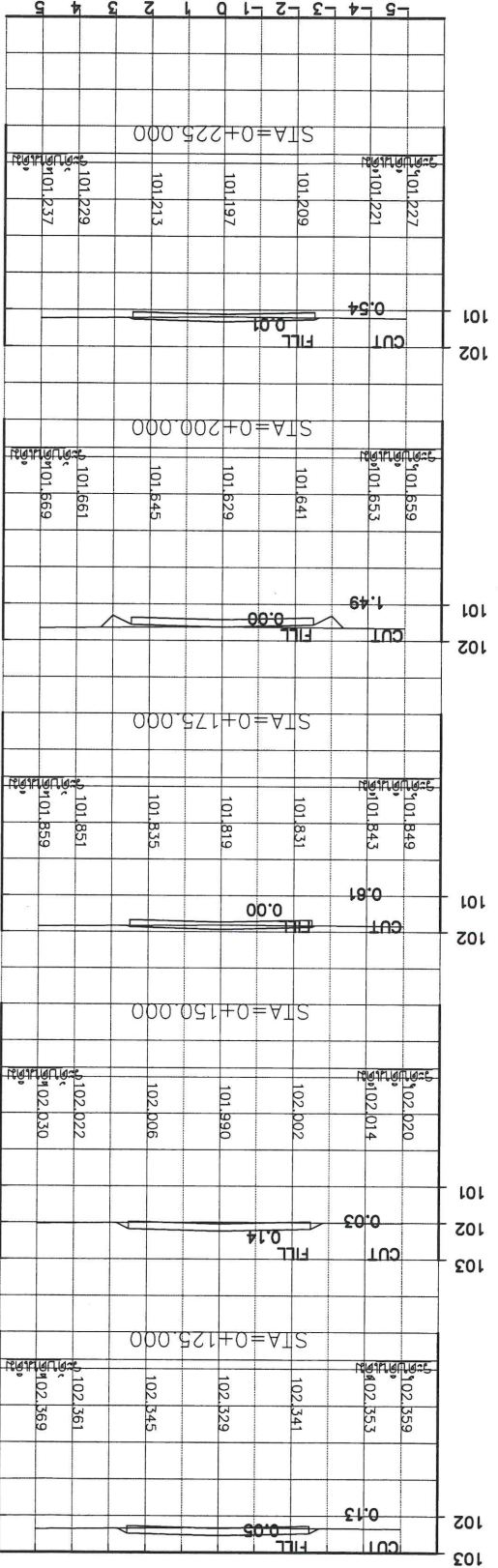
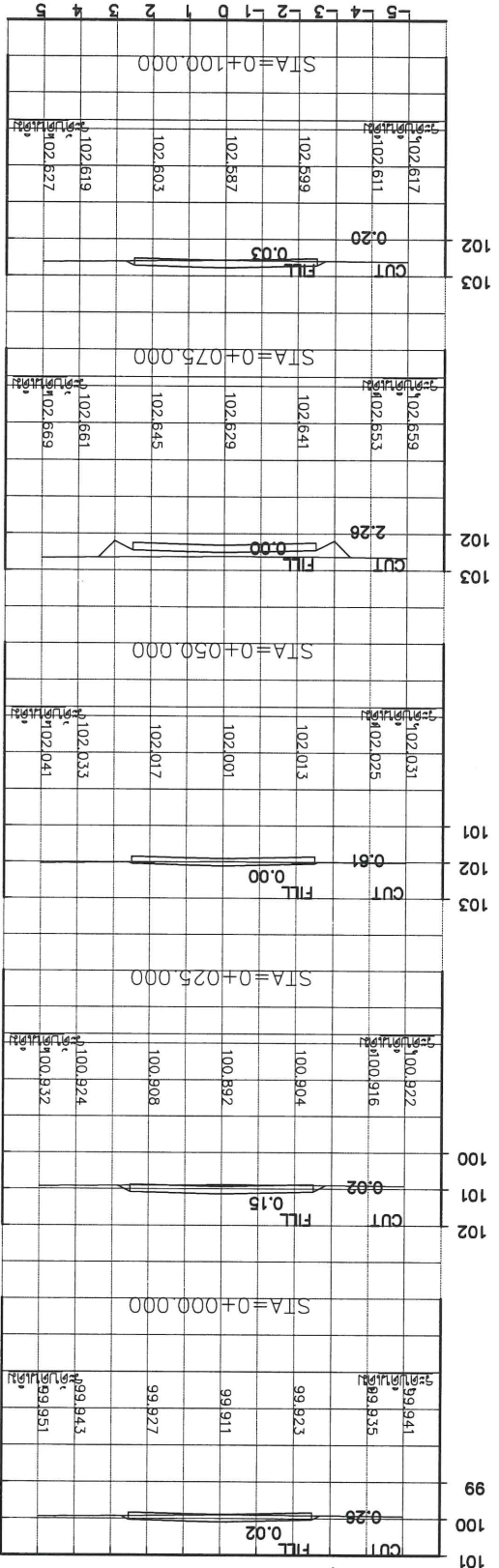
เขียนแบบ

ท.น.ฝ่ายสำรวจและออกแบบ

ผู้ควบคุมงาน

วันที่ 04 เดือน 06

จุดก่อสร้างการ STA 0+000-0+600



Handwritten blue notes and signatures on the diagrams, including the name 'นายวิชาญ' and other illegible text.

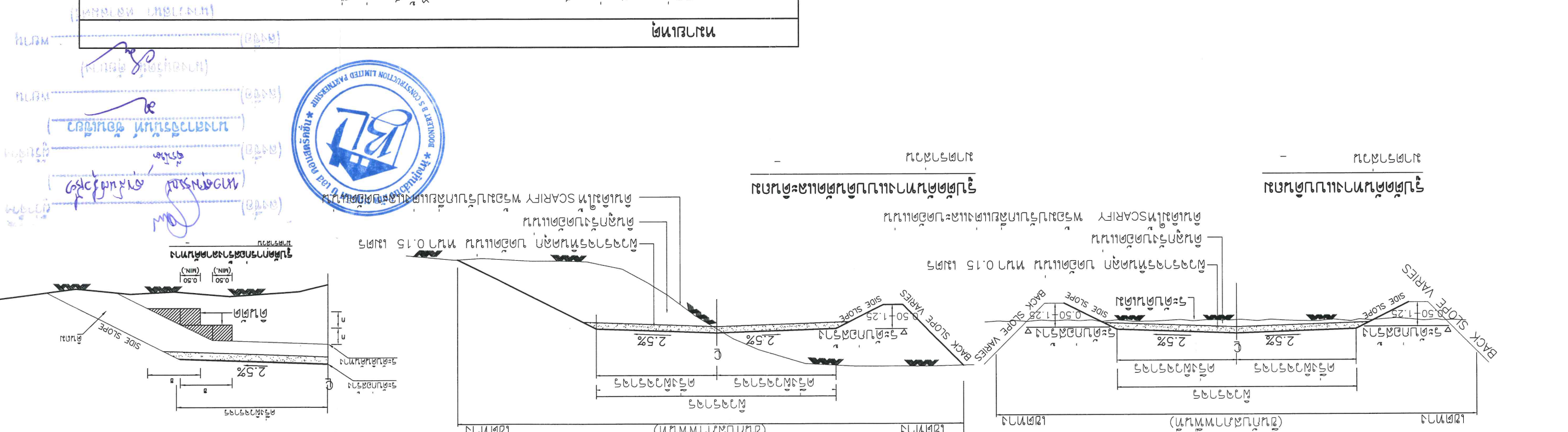






1. ภูมิสถาปัตย์สวนสาธารณะในบริเวณพื้นที่ขุดดิน
2. ศึกษารายละเอียดของโครงสร้างหน้าตัดและรายละเอียดการวางผังสวนสาธารณะ
3. ศึกษารายละเอียดของผังสวนสาธารณะบริเวณพื้นที่ขุดดิน
4. ศึกษารายละเอียดของผังสวนสาธารณะบริเวณพื้นที่ขุดดิน
5. ระยะเวลา "ก" ในกรณีขุดดินบริเวณพื้นที่ขุดดิน
6. ระยะเวลา "ข" ในกรณีขุดดินบริเวณพื้นที่ขุดดิน
7. ใ้ยกษัตริย์ที่ทรงพระกรุณาโปรดเกล้าฯ ตั้งแต่วันที่ 4.00 น.
8. ค. BACK SLOPE ที่ใช้แบบแผนผัง
9. งานขุดดินและงานถมดิน
10. งานประกอบสวนสาธารณะ

ความสูงของอาคาร (เมตร)	ดิน	ถม	ตัด	ถม	ตัด	ถม
3.00 - 4.00	1:1.5	1:1.5	1:0.5	1:1	1:0.25	1:1
0.00 - 3.00	1:2	1:2	1:1	1:1.5	1:0.25	1:1



90	งานขุดดินและงานถมดิน	งานประกอบสวนสาธารณะ	งานประกอบสวนสาธารณะ	งานประกอบสวนสาธารณะ	งานประกอบสวนสาธารณะ	งานประกอบสวนสาธารณะ	งานประกอบสวนสาธารณะ
90							

